

## 1 L'organització de desplaçaments i viatges

---

Cada cop més, les tecnologies que anem repassant en tot aquest curs s'apliquen a tots els camps del coneixement.

Hem controlat la política, el comerç, les relacions humana i professional i molts d'altres camps en els quals la comunicació, mitjançant les TIC, afavoreix un estalvi de temps i energia importants.

Tant és així que les noves tecnologies de la informació i la comunicació també s'apliquen al lleure.

En aquest tema, veurem com les noves agències de viatges en línia ens faciliten la gestió del nostre temps lliure, els viatges, sortides i activitats que podem organitzar des de casa.

Des d'un punt de vista de proximitat, cal definir el radi d'acció que inclou el nostre viatge: no és el mateix recórrer la ruta del Císter que fer un viatge de noces a París, o organitzar una sortida universitària a Nova York.

Com que els viatges es poden moure entre diferents països, moltes vegades caldrà fer la gestió en interfícies que no estan precisament en el nostre idioma, manera de treballar o sistema monetari.

Aquesta, des del punt de vista pragmàtic, pot ser una de les dificultats que ens impedirà confiar en la gestió telemàtica dels viatges i que ens farà tornar a confiar amb l'agència de viatges de sempre.

Salvant aquestes dificultats, la gestió telemàtica dels viatges no només passa per una contractació de diferents serveis turístics, sinó que va molt més enllà.

En aquest tema, donarem a conèixer eines i serveis per satisfer totes les necessitats que poden sorgir a l'hora d'organitzar i realitzar un viatge.

### ***Eines telemàtiques per gestionar viatges***

En primer lloc, cal localitzar la destinació i fer-nos una petita idea de quin temps hi farà, els horaris, costums i l'entorn social i cultural de l'indret.

Cal conèixer, sempre que fem un viatge de qualsevol tipus, com es viu al país de destinació i quin és el nivell de vida de la zona a visitar. Això ens servirà, no només per fer la maleta, sinó per controlar una mica el que ens podem trobar, els preus i els perills que hi puguin existir.

Si el viatge que realitzem és a una ciutat concreta, les necessitats són diferents de si visitem tot un país. Per això, cal controlar aquests aspectes abans de sortir.

Totes aquestes informacions les podem buscar telemàticament amb l'ajuda de les TIC.

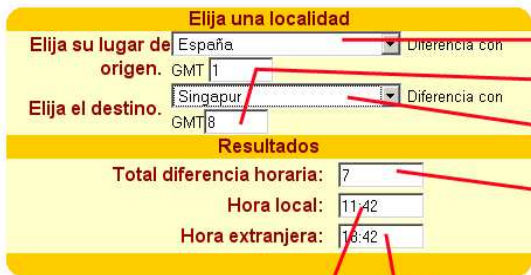
## L' hora

Cal calcular la diferència horària entre el nostre país i el de destinació. Cal saber, en tot moment, que la diferència d'hores pot afectar el ritme de vida i pot provocar algun daltabaix alimentari, si no es cuida una mica l'adaptació al nou horari.

Per fer-ho, una de les millors eines que trobem és un conversor d'hores, amb el qual podrem saber l'hora que és a qualsevol dels països proposats pel nostre viatge.

Hi ha múltiples conversors disponibles a Internet. Nosaltres n'hem seleccionat un que ens permetrà calcular algunes de les diferències horàries entre la nostra ciutat i algunes de les capitals del món.

<http://interhotel.com/intl/es/timeconverter.html>



**Elija una localidad**

Elija su lugar de origen. GMT | España | Diferencia con

Elija el destino. GMT | Singapur | Diferencia con

**Resultados**

Total diferencia horaria: 7

Hora local: 11:42

Hora extranjera: 18:42

Annotations:

- Lloc d'origen
- Notació horària
- Lloc de destinació
- Diferència en hores
- Hora destinació actual
- Hora d'origen actual

## La moneda

Un dels factors que ens fa decidir on viatjar és la qualitat de vida i, molt lligat a això, el preu de la vida i el valor del diner al país de destinació.

Per tal que no tinguem sorpreses, un cop arribats a la destinació, cal tenir molt en compte la conversió, si s'escau, del nostre sistema monetari al sistema que ens trobarem en el nostre viatge.

Cal preparar el nostre moneder amb les monedes del lloc a visitar i estar alerta amb totes les compres i pagaments que fem, ja que 1 euro no és 1 dòlar, tal i com molta gent pot arribar a pensar.

La transacció i el canvi d'euros a la moneda de destinació es pot fer a qualsevol entitat bancària comprant monedes, segons sigui el nostre interès. Allò que ens faciliten les eines que trobem a Internet és la conversió d'aquestes monedes al seu equivalent en la moneda de canvi.

Algunes d'aquestes pàgines ens faran el canvi al moment. Fem-ne la prova?

1.- Entrem a qualsevol pàgina de conversió o canvi monetari. Nosaltres escollim <http://www.xe.com/es/>



2.- Emplenem els quadres amb les dades de la moneda d'origen i la moneda a la qual volem canviar. Convertirem el valor d'un euro a dòlars americans, per exemple.

Convertor rápido de divisas de XE.com			
Tipos de cambio en el mercado medio en tiempo real, a las 2006.10.31 10:53, hora del meridiano de Greenwich (GMT).			
1. CONVERTIR esta cantidad:	2. de esta divisa:	3. a esta otra:	4. Haga clic para realizar la conversión:
1	EUR euros <small>(Haga clic aquí si no encuentra la divisa que desea)</small>	USD Estados Unidos dólares <small>(Haga clic aquí si no encuentra la divisa que desea)</small>	CONVERTIR
¿No encuentra la divisa que desea? Utilice el <a href="#">Convertor universal de divisas de XE.com</a> .			

3.- Convertim aquesta quantitat fent clic a convertir i ens sortirà la següent informació.

Resultados de Universal Currency Converter® de XE.com	
Tipos de cambio en el mercado medio, a las del 2006.10.31 10:58:28 UTC.	
<b>1.00 EUR = 1.26894 USD</b>	
euros                      Estados Unidos dólares	
1 EUR = 1.26894 USD      1 USD = 0.788059 EUR	
Save money. <a href="#">Click here!!</a>	

Val a dir que els sistemes monetaris varien a cada moment, i cal fer les conversions en el millor moment, tant a la moneda estrangera com al retorn a la moneda local corrent.

### El temps

Una altra informació de gran utilitat és el temps. Aquesta ens donarà una petita idea de quin temps farà al país de destinació i ens farà pensar en el tipus d'equipatge.

Clarament, sabem que si volem fer un viatge a Rússia haurem de prendre roba d'abric, i si el que volem és visitar Canàries o Brasil, l'equipatge haurà de contenir roba més aviat d'estiu.

Per això, podem visitar alguna eina que ens permeti conèixer el temps estimat per als dies que passarem en aquell indret.

Un clar exemple és el servei que ens ofereix **Repsol\_YPF** sobre el temps.

1.- Entrem a qualsevol de les pàgines que ens ofereixen un pronòstic del temps a nivell mundial. En el nostre cas, <http://www.guiacampsa.com> en el seu menú de **Servicios al Viajero**.

2.- Activem la icona del temps, ja que és un gestor que ens ofereix el temps de més de 40.000 localitats d'arreu del món.



3.- Seleccionem l'opció que més convingui a la nostra destinació, sigui a nivell espanyol o a nivell mundial.



4.- Cerquem el temps actual de Boston, de manera que coneixerem la previsió per als propers dies en què estarem de viatge en aquesta ciutat, per exemple.



## L'idioma

Si viatgem a altres països on l'idioma pot resultar un problema, cal que cerquem una bona eina per tal d'entendre'l i fer-nos-hi entendre durant la nostra estada.

Una gran ajuda pot ser un diccionari que comparteixi el nostre idioma i el de la regió en concret. Si disposem d'aquesta eina, ens serà més fàcil conèixer millor l'idioma.

Si no és aquest el nostre cas i no volem adquirir aquesta tipologia de diccionari, el que hem de fer és una cerca a diccionaris en línia i buscar construccions o fórmules que ens permetin la comunicació. És a dir, crear-nos una petita llista de les paraules que creiem que utilitzarem més en el nostre viatge.

Aquestes paraules passen pel bon dia, el gràcies, l'adéu o qualsevol forma de comunicació primària, a part de tot el llenguatge a l'hora de demanar en un restaurant o pagar a l'hotel.

Ens seran de gran utilitat pàgines com traductors o diccionaris en línia però, en molts casos, aquestes eines quedaran supeditades al reconeixement de la llengua, ja que hi ha països amb llengües tan diferents que pot ser que no n'existeixin traductors.

Nosaltres us proposem un recurs web que inclou alguns dels llenguatges i informació general sobre cada país. Aquest recurs ens serà molt útil per redactar aquest llistat de paraules més utilitzades a l'hora de comunicar-nos i ens farà una petita descripció de l'indret.

Un exemple d'aquesta tipologia de pàgines és **[www.vermundo.com](http://www.vermundo.com)**. Seguidament, en veiem algun exemple.



En aquesta pàgina, a part de trobar l'opció del minidiccionari, trobem un petit dossier sobre cada indret, organitzat per continents.



Si naveguem per la pàgina, veurem com hi podem trobar molta informació sobre cada país. En el nostre cas hem localitzat un petit diccionari àrab.

Palabras Básicas = 'Kalimat asasih' كَلِمَاتٌ أَسَاسِيَّةٌ	
Por favor = 'Min Fadilak' من فضلك	Alemán = 'Alalmania' الألمانية
Gracias = 'shokran' شكراً	Chino = 'Alssinia' الصينية
Muchas gracias = 'shokran Gazillan' شكراً جزيلاً	Español = 'Alaspania' الأسبانية
No = 'laa' لا	Francés = 'Alfrinsia' الفرنسية
Sí = 'na'am' نعم	Nosotros = 'Nahono' نحن
De nada = 'Ala ElRahib Wa ElSaa' على الرحب والسعة	Yo = 'Ana' أنا
Adiós = 'Ma'a ElSalama' مع السلامة	¿Dónde está el baño? = 'Alhamaam?' أين الحمام؟
Buenas noches = 'Masa'a AlKair' مساء الخير	El amigo (m), la amiga (f) = 'Sadik' صديق
Buenas tardes = 'Masa'a AlKair' مساء الخير	El padre = 'Ab' أب
Buenos días = 'Saba'a AlKair' صباح الخير	El esposo, el marido = 'Za'og' زوج
Discúlpeme = 'Ann Eazinak' عن إذتك	El Hijo = 'Ibn' ابن
Hasta luego = 'Wada'an' وداعاً	La esposa = 'Za'oga' زوجة
Hola = 'Ahalan' أهلاً	La hija = 'Ibna' ابنة
Inglés = 'Alingli' zia' الإنجليزية	La madre = 'Om' أم
No entiendo = 'Ana laa Afham' أنا لا أفهم	¿Cómo estás? ¿que pasa? = 'Kaifa Halok?' كيف حالك؟
	Bien = 'Taib/ Bikair' طيب/ بخير

### Carrers i ciutats

Un cop triada la destinació, també cal saber si l'hotel o residència que hem escollit per al nostre viatge està lluny o a prop del centre d'interès de la ciutat, si els eixos de comunicació estan a la vora o si existeix metro o altres mitjans de transport.

- Simplement, i si el nostre lloc escollit està dins l'estat espanyol, podem consultar el cercador de carrers de **Páginas Amarillas** (<http://callejero.paginasamarillas.es/home.asp>). Aquí, fins i tot podem trobar-hi carrers d'altres ciutats, com per exemple Lisboa.





- Una altra eina més internacional és la **guia Michelin** en el seu apartat de rutes. Aquest recurs ens permetrà calcular distàncies, veure la disposició de molts països, i ens permetrà fer-nos una idea de l'emplaçament del nostre viatge.

Practiquem-ne la seva utilitat entrant a:

<http://www.viamichelin.es/viamichelin/esp/tpl/hme/MaHomePage.htm>

1.- Cercar, a la part dreta de la pantalla, la ciutat de Roma, per exemple.

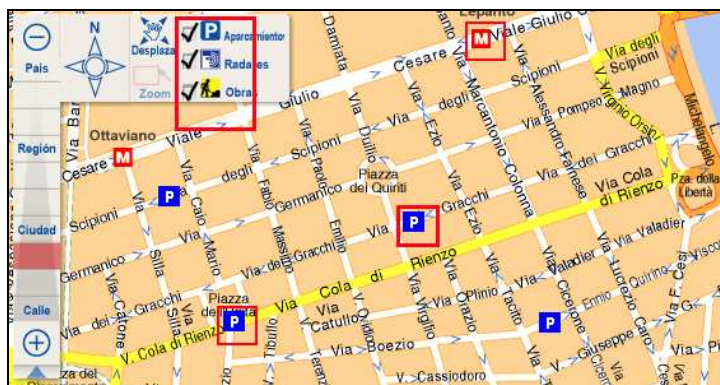


2.- A la següent pantalla, ens mostra les ocurrencies amb Roma com a ciutat o lloc.

3.- Com que nosaltres volem saber cap a quina part de Roma podem trobar el Trastevere, volem un "Zoom" molt més concret.



4.- Com podem veure, la possibilitat del “Zoom” ens permet fer una cerca més acurada i no només buscar el carrer, sinó veure el que l’envolta. D’aquesta manera, podem organitzar molt millor els desplaçaments.




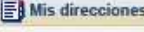
5.- A més, amb l’ajuda dels selectors del mateix menú, podem localitzar aparcament per al nostre vehicle i altres serveis, com ara el metro i el tramvia, depenent de la ciutat.

- Si el que volem és anar des de *Lepanto* fins la *Via della Conciliazione*.

Per fer-ho utilitzarem el mateix recurs web, però l’apartat d’*Itinerarios*.

1.- Cerquem els dos punts que volem unir. En aquest cas, entre *Lepanto* i la *Via della Conciliazione*.

Preparar un itinerario o calcular una ruta

 <b>Salida</b>		 <b>Llegada</b>	
País <input type="text" value="Italia"/>		País <input type="text" value="Italia"/>	
Dirección estación... <input type="text" value="Lepanto"/> 		Dirección estación... <input type="text" value="Via della Conciliazione"/> 	
C.P., región... <input type="text"/>		C.P., región... <input type="text"/>	
Ciudad, lugar... <input type="text" value="Roma"/>		Ciudad, lugar... <input type="text" value="Roma"/>	



2.- Marquem, a la part inferior, que el tipus d'itinerari serà a peu i que serà un transport dins la mateixa ciutat.

3.- Efectuem la cerca fent clic a **Localizar** i el resultat és el següent.



Amb la línia de color, es representa el recorregut que haurem de fer i les banderoles marquen l'inici i el final. Juntament amb aquest mapa, també hi podem veure una petita descripció dels passos que hem de seguir per arribar-hi a peu.

	<b>Salida: Roma, Lepanto</b>		
		<a href="#">Ver el mapa</a>	
<b>1</b>	<b>Itinerario en Roma</b>	<b>1.4km</b>	
		<a href="#">Ver el mapa</a>	
	 Continuar en: <b>Viale Giulio Cesare</b>	(0.2km)	
	 Girar a la izquierda: <b>Via Duilio</b>	(0.2km)	
	 En la rotonda, Piazza dei Quiriti, tomar la salida 1 Continuar en: <b>Via Germanico</b>	(0.2km)	
	 Girar a la izquierda: <b>Via Fabio Massimo</b>	(0.2km)	
	 Girar a la derecha: <b>Via Cola di Rienzo</b>	(<0.1km)	
	 Girar a la izquierda: <b>Via Tibullo</b>	(0.2km)	
	 Tomar <b>Via Francesco Cancellieri</b>	(<0.1km)	
	 Tomar <b>Via dei Bastioni</b>	(<0.1km)	
	 Girar a la derecha: <b>Via dei Tre Pupazzi</b>	(<0.1km)	
	 Continuar en: <b>Vicolo del Campanile</b>	(0.1km)	
		<b>1.4km</b>	<b>00h20</b>
	<b>Llegada: Roma, Via della Conciliazione</b>	<b>1.4km</b>	<b>00h20</b>

Si tot funciona correctament i caminem a velocitat mitjana, aquest recorregut el podrem fer amb 20 minuts. Si hem quedat en aquell indret, només caldrà que sortim mitja hora abans de *Lepanto* per arribar-hi a temps.

- Si estem a la feina i ens hem de desplaçar per una reunió al Palau de Congressos, per exemple, mirarem la ruta que cal fer.

Nosaltres estem a prop de la *Plaça Espanya* i el Palau de Congressos de Catalunya, on tenim la reunió, està situat a l'avinguda Diagonal, concretament en els números 667 i 671.

1.- Entrem a **www.bcn.es** i cerquem l'apartat **Com anar-hi**.

2.- En el formulari que ens apareix a continuació, presentem les dades de la nostra situació i les dades del palau de congressos que ja coneixem. Un cop plenes cerquem el recorregut.

3.- El resultat de la nostra consulta és el següent.



De PI d'Espanya, 0001, a Av Diagonal, 0661\*0671  
Pel dia 07/11/2006, Hora de sortida: 10:53, Hora d'arribada: 11:09

Descripció del recorregut: 3  
Agafa la línia 3-CANYELLES / ZONA UNIVERSITÀRIA de Metro a la parada ESPANYA i després de 7 parades baixa a ZONA UNIVERSITÀRIA.

Temps total, 16 min  
Has de caminar, 04 min

Mapes  
Origen: PI d'Espanya, 0001  
Espanya

4.- Si fem cas al consell que ens ofereix la pàgina de l'Ajuntament de Barcelona, amb el metro ens podrem desplaçar de la manera més còmoda possible i amb una efectivitat molt bona.

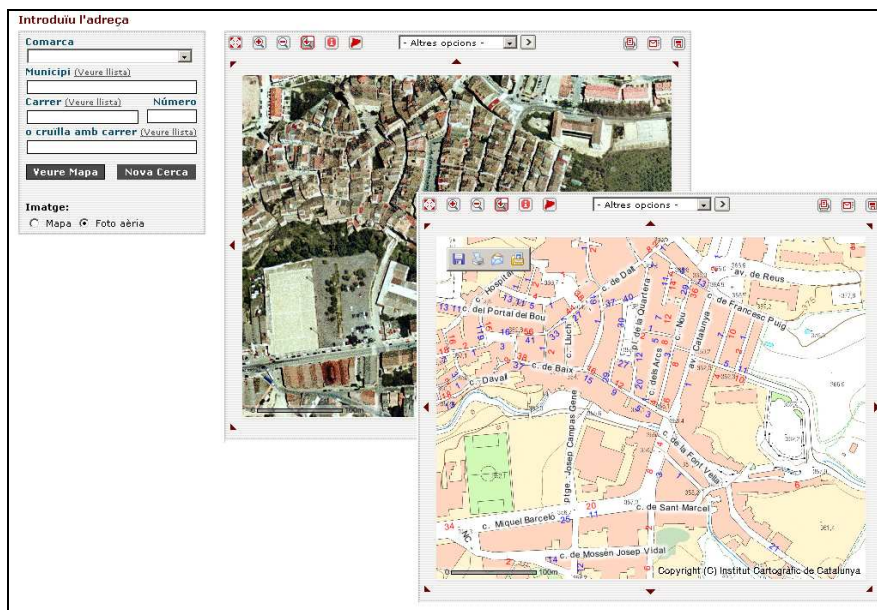


Linia 3-  
→ CANYELLES / ZONA UNIVERSITÀRIA → Camina 3 min:  
De ESPANYA a ZONA UNIVERSITÀRIA  
Número de parades, 7  
Temps d'espera, 3 min  
Temps de trajecte, 9 min  
Camina 1 min:

5.- A més, també podem trobar rutes alternatives utilitzant altres mitjans de transport que ens ofereix la ciutat.

La Generalitat de Catalunya ha engegat un projecte amb un mapa interactiu a nivell de carrer de tot el territori.

Al projecte, hi podem conèixer la situació i entorn de qualsevol dels carrers dels pobles i ciutats de Catalunya. No només ens permet la vista en representació gràfica, sinó que aquest mateix sistema ens permet dos tipus de possibilitats a la nostra cerca: l'una amb un planell de d'indret i l'altra amb una fotografia aèria del mateix. D'aquesta manera, tenim una visió molt més completa de l'entorn i sobre com arribar-hi.



A més, el mapa te la possibilitat de marcar diferents icones que ens permetran localitzar diferents serveis que ofereix el municipi tals com biblioteques, museus, hospitals, el propi ajuntament, ...

Ho podem marcar amb la llegenda que apareix a la part esquerra de la pantalla i fent clic a **Actualitzar**.



La direcció on podem practicar amb el cercador de carrers és: <http://mercuri.icc.cat/>

### **Reserves i vols**

Tal com portem defensant durant tot aquest curs, hi ha gestions que en un principi s'haurien de poder fer a les oficines corresponents, però gràcies a les noves tecnologies ja les podem fer des de casa.

Un dels primers sectors que va adquirir aquesta tecnologia per tal de gestionar tots els seus productes va ser el sector del lleure, més concretament les empreses aeronàutiques i les companyies de vols barats.

Aquesta gestió electrònica afavoreix la realització de compres i reserves des de qualsevol ordinador connectat a la xarxa.

Això, des del punt de vista empresarial, abarateix molt els costos de personal, ja que la xarxa substitueix a molts dels treballadors que antigament atenien els clients a les oficines de l'empresa.

La gestió electrònica permet la reserva d'aquests vols i hotels amb una alta seguretat, perquè darrere la interfície, el web s'encarrega de fer efectiu el pagament, la reserva i tenir en compte totes les comoditats sol·licitades a la petició.

Només amb el número de compte i una mica de paciència, es pot arribar a organitzar un viatge des de casa. En veiem algun exemple.

- Reserva hotelera

Com que totes les companyies funcionen de la mateixa manera, donarem com a model dos dels gestors en línia de reserva, un de reserves hoteleres i l'altre sobre vols. Seguim els passos següents.

1.- Entrem a qualsevol pàgina de reserva d'hotels, nosaltres ho fem a **www.rumbo.es**, reserves en general.



2.- Seleccionem l'apartat d'hotels i hi cerquem hotels a Londres. El viatge el farem dos adults i els dies d'estada seran del 14 al 17 de Novembre.



The screenshot shows the Rumbo website's search interface for hotels. It includes tabs for 'Vuelos', 'Puente Aéreo', 'Hoteles', 'Coches', and 'Vuelo + Hotel'. The 'Hoteles' tab is selected. The search criteria are: Ciudad: Londres; Alojamiento: No Hab. 1; No Adultos: 2; No Niños: 0; Fecha de entrada: 14 NOV; Noches: 2; Fecha de salida: 17 NOV; Categoría: Sin preferencia; Régimen: Sin preferencia. A 'Buscar Hotel' button is visible at the bottom right.

3.- Un cop seleccionada la destinació i els dies, cliquem a *Buscar la página* i ens presenta un llistat amb els hotels més destacats, els quals tenen habitació aquells dies concrets. Agafem com a exemple l'hotel OXFORD.



The screenshot shows a hotel listing for 'OXFORD ★★ (Londres)'. It includes a photo of the hotel, a description of amenities, and a table of rates. The table shows two options for a double room with breakfast, both priced at 77,74€.

Tarifas por habitación y noche:		
-Doble Desayuno	77,74€	Seleccionar
-Doble (twin) Desayuno	77,74€	Seleccionar

4.- Juntament amb la descripció de l'hotel, trobem els dos règims de reserva; cas que n'hi hagi més, tots els que l'hotel ofereixi.

Seleccionem alguna de les opcions i el propi programa ens redacta una factura que serà l'import de la nostra reserva.

**Su selección**

---

**OXFORD** ★★



Habitaciones: cuentan con teléfono directo, servicio despertador, calefacción central, cafetera y tetera eléctrica, TV y radio. Instalaciones: caja de seguridad en recepción, lounge, cámaras de seguridad en zonas comunes y habitación para equipaje.

Rumbo y Mondial Assistance le ofrecen la posibilidad de adherirse a un seguro de Anulación que por determinadas causas le impidan viajar. Mondial Assistance garantiza el reembolso de gastos de cancelación hasta 1.000 Eur. Por favor, lea [los términos y condiciones.](#)

Seguro de viaje 5.84 €

Fecha de Entrada	Fecha de Salida	Régimen	Tipo de Habitación	Cantidad	Precio
14/11/2006	15/11/2006	Desayuno	Doble	1	77,74€
15/11/2006	16/11/2006	Desayuno	Doble	1	77,74€
16/11/2006	17/11/2006	Desayuno	Doble	1	77,74€
* El precio total incluye impuestos, tasas y gastos de gestión					<b>TOTAL</b> <span style="color: red;">233.22</span>

5.- Seguidament, proposem el nostre correu electrònic, amb el qual farem la reserva, i seguirem l'aplicació.

6.- A continuació, i ja per acabar, ens demana les dades de la reserva, el nom i les dades bancàries per tal d'executar el pagament.

**Resultado de su búsqueda**

---

**• Datos de contacto**

Titular de la reserva

Nombre  Apellidos

Teléfono

Le recomendamos introducir un teléfono móvil de contacto para poder notificarle por SMS cualquier incidencia relacionada con su reserva.

**• Datos de pago**

Tipo de tarjeta de crédito/débito  Número de tarjeta  Válida hasta (Mes/Año) Mes  Año

Nombre del titular  Apellido

Deseo solicitar una factura

Detalles sobre [cambios y cancelaciones.](#)

La organización técnica y formalización de reservas en cualquier vuelo, viaje combinado, hotel, etc. se realiza por nuestra agencia de viajes. Para más detalles pulse aquí [Condiciones generales.](#)

Deseo recibir información sobre ofertas y promociones de Rumbo

**Comprar OK**



7.- A partir d'aquí, cada aplicatiu funciona de forma similar, encara que alguns retornen la conformitat per correu, per telèfon o per altres canals. Cal que demaneu sempre el justificant de la reserva i el controleu tot el viatge.

- Reserva de vol

Aquest mateix procés també el podem fer per reservar el vol que ens ha de portar fins a la nostra destinació. Viatjarem a Bilbao el dia 21 de Gener i en tornarem el proper dia 28 de Gener, per exemple.

Nosaltres utilitzarem una de les companyies en què tota la gestió es fa en línia.

1.- Entrem en una companyia de vols com per exemple [www.vueling.com](http://www.vueling.com).



2.- Aquesta eina és molt senzilla; cerquem a la part dreta les dades del viatge.

The image shows a screenshot of the Vueling.com flight search form. The form is yellow and contains the following fields: "Tan fácil como 1 2 3" (with 1, 2, and 3 in circles), "Ida y vuelta" (selected) and "Ida" (radio buttons), "Barcelona (BCN)" (origin), "Bilbao (BIO)" (destination), "Salida" (21) and "Ene 2007" (month/year), "Regreso" (28) and "Ene 2007" (month/year), "Nº Pasajeros:" (2 Adultos), "0 Niños" (de 2 a 13 años), "0 Bebé" (de 1 a 23 meses), a "Buscar" button, and a checkbox "¿Eres residente Balear o de Ceuta?".

3.- Seguidament, i fent clic a *Buscar*, accedim a una finestra nova on es plantegen els diferents vols que podem escollir i que l'empresa ens ofereix.



Ida		Precio por trayecto, TODO INCLUIDO				
<input type="radio"/> Día antes <input type="radio"/> Día después						
<input type="radio"/>	Adulto 40.00 EUR	Sab, 20 Ene 07	07:20	Salida	Barcelona(BCN)	
		Vuelo VY 1242	08:25	Llegada	Bilbao(BIO)	
<input type="radio"/>	Adulto 40.00 EUR	Sab, 20 Ene 07	21:10	Salida	Barcelona(BCN)	
		Vuelo VY 1244	22:20	Llegada	Bilbao(BIO)	
<input checked="" type="radio"/>	Adulto 40.00 EUR	<b>Dom, 21 Ene 07</b>	<b>21:10</b>	<b>Salida</b>	<b>Barcelona(BCN)</b>	
		<b>Vuelo VY 1244</b>	<b>22:20</b>	<b>Llegada</b>	<b>Bilbao(BIO)</b>	
<input type="radio"/>	Adulto 40.00 EUR	Lun, 22 Ene 07	07:20	Salida	Barcelona(BCN)	
		Vuelo VY 1242	08:25	Llegada	Bilbao(BIO)	
<input type="radio"/>	Adulto 40.00 EUR	Lun, 22 Ene 07	21:10	Salida	Barcelona(BCN)	
		Vuelo VY 1244	22:20	Llegada	Bilbao(BIO)	
* Precios especiales. Ofertas y promociones no acumulables.						

4.- Seleccionem, tant a l'anada com a la tornada, el vol que ens sembla més interessant i, tot atenint-nos a les condicions, seguim el procés de reserva.

Vuelo de ida	Salida 21:10	Llegada 22:20			
Dom, 21 Ene 07	Barcelona (BCN)	Bilbao			
Categoría	Tarifa	Cargo de gestión	Tasas e impuestos	Total	
Adulto	22.19 €	10.65 €	7.16 €	40.00 €	
				Adulto x 2	80.00 €
<b>Importe total del vuelo Barcelona - Bilbao</b>					<b>80.00 €</b>
Vuelo de vuelta	Salida 22:50	Llegada 00:00			
Dom, 28 Ene 07	Bilbao (BIO)	Barcelona (día siguiente)			
Categoría	Tarifa	Cargo de gestión	Tasas e impuestos	Total	
Adulto	22.19 €	10.65 €	7.16 €	40.00 €	
				Adulto x 2	80.00 €
<b>Importe total del vuelo Bilbao - Barcelona</b>					<b>80.00 €</b>
<b>Importe total de la reserva</b>					<b>160.00 €</b>

5.- Aquest és el cost que tindrà el nostre viatge a Bilbao per a dues persones.

**Datos del pasajero**

Necesitamos recabar información de contacto sobre ti e información sobre tus acompañantes.

**¿Ya tienes seguro de viaje?**

El seguro incluye entre otras cosas: gastos de anulación, gastos médicos, indemnización por robo o pérdida de maletas e indemnización por accidentes.

**¿Eres miembro de punto. ?**

Si ya eres miembro de Punto no olvides rellenar la casilla con tu e-mail para sumar los puntos correspondientes a esta reserva. *¿Y si no soy miembro de punto?*

Adultos

Tratamiento	Nombre	Apellidos	Seguro	e-mail punto.
1 <input type="text"/>	<input type="text"/>	<input type="text"/>	<input type="checkbox"/> 14€	<input type="text"/>
2 <input type="text"/>	<input type="text"/>	<input type="text"/>	<input type="checkbox"/> 14€	<input type="text"/>

6.- Com a totes les empreses d'aviació, és important detallar el nom de cada passatger. Això i la informació de pagament seran els darrers passos que caldran fer per tenir definitivament la reserva feta.

**Datos de contacto y pago**

Nombre	Apellidos	
<input type="text"/>	<input type="text"/>	
Dirección	Población	País
<input type="text"/>	<input type="text"/>	<input type="text" value="España"/>
Provincia	Código Postal	Número de teléfono
<input type="text"/>	<input type="text"/>	<input type="text"/>
Teléfono móvil	E-mail	Vuelve a escribir el e-mail
<input type="text"/>	<input type="text"/>	<input type="text"/>

**Inscribirme.** Deseo recibir ofertas y promociones tanto de vueling como de empresas asociadas.

Guardar detalles para mi próxima visita. [\(información...\)](#)

---

Enviar una copia de mi itinerario mediante...

Correo electrónico (sin coste)

Ninguno

Envío de SMS (coste 0,90€ + IVA)

7.- Com a l'anterior gestió, rebrem la confirmació per correu i d'aquesta manera només caldrà adreçar-nos a la finestreta de *Vueling*, a l'aeroport pertinent a l'hora de facturar l'equipatge.

- Aquestes gestions que hem fet, també es poden fer conjuntament, és a dir, vol més hotel en un mateix portal.

Podem trobar ofertes molt interessants i viatges de baix cost a portals d'oci com *Atrapalo*, *e-dreams*, ...

[www.atrapalo.es](http://www.atrapalo.es)



[www.edreams.es](http://www.edreams.es)



**www.centrodereservas.com**



**www.viajar.com**



- També hi ha d'altres portals de turisme especialitzat, com poden ser el turisme rural, cases de pagès, albergs o càmpings a nivell mundial.

**www.hihostels.com**



**www.eurocamping.net**



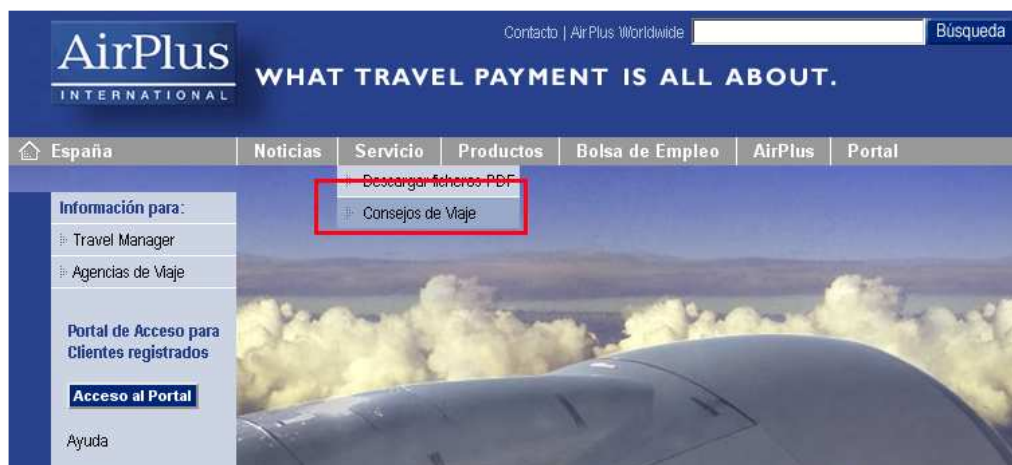
**www.ruralnature.com**



### Abans de viatjar

Algunes companyies i moltes agències de viatges donen molts consells a l'hora de viatjar a altres països. Un dels consells més importants és informar-se de l'estat actual del país de destinació, de la situació política i de la situació econòmica i cultural, per tal de no tenir sorpreses. Un altre dels consells és controlar les malalties que es poden contraure. Per aquest motiu, s'ha de tenir molt en compte la vacunació de les malalties més desenvolupades en altres països per tal d'evitar contagis.

[www.airplus.com](http://www.airplus.com) ens dóna alguns d'aquests consells.



D'altres consells sobre les epidèmies i la vacunació que anteriorment hem comentat, els trobem a la pàgina de la Generalitat de Catalunya, de manera que es recomana començar el tractament des d'aquí.

Visiteu [www.gencat.cat](http://www.gencat.cat) i dins les opcions de **Salut**, hi trobareu **Salut i vacances**.

